






 Rod. dos Bandeirantes

	1. Siga na direção <b>norte</b> na <b>Rod. dos Bandeirantes</b>	ir por 0,2 km total 0,2 km
	2. Pegue a saída para a <b>Rod. Luiz de Queiroz</b> Cerca de 1 min	ir por 0,8 km total 1,0 km
	3. Pegue a saída para a <b>Rod. dos Bandeirantes</b> Cerca de 1 min	ir por 0,7 km total 1,7 km
	4. Pegue a saída para a <b>Rod. Luiz de Queiroz</b> Cerca de 2 minutos	ir por 1,4 km total 3,1 km
	5. Pegue a saída	ir por 0,2 km total 3,3 km
	6. Na rotatória, pegue a <b>2ª</b> saída para a <b>Pte.</b>	ir por 0,1 km total 3,5 km
	7. Pegue a saída	ir por 27 m total 3,5 km
	8. Na rotatória, pegue a <b>1ª</b> saída para a <b>Rod. Luis Ometto</b> Passe por 1 rotatória Cerca de 2 minutos	ir por 2,4 km total 5,9 km
	9. Pegue a saída	ir por 60 m total 6,0 km
	10. Na rotatória, pegue a <b>1ª</b> saída para a <b>R. Floriano Peixoto</b> Cerca de 2 minutos	ir por 0,6 km total 6,6 km
	11. Vire à <b>esquerda</b> na <b>R. Pernambuco</b> O destino estará à direita Cerca de 1 min	ir por 0,5 km total 7,1 km

 R. Pernambuco, 478 - Vila Grego, Santa Bárbara D Oeste - SP, 13451-074

Essas indicações são apenas para fins de planejamento. Obras, trânsito intenso, clima ou outros fatores podem fazer com que as condições sejam diferentes dos resultados no mapa, por isso, é preciso planejar o seu trajeto levando tudo isso em conta. Obedeça todos os sinais ou avisos que aparecerem no seu trajeto.

Dados cartográficos ©2010 MapLink/Tele Atlas